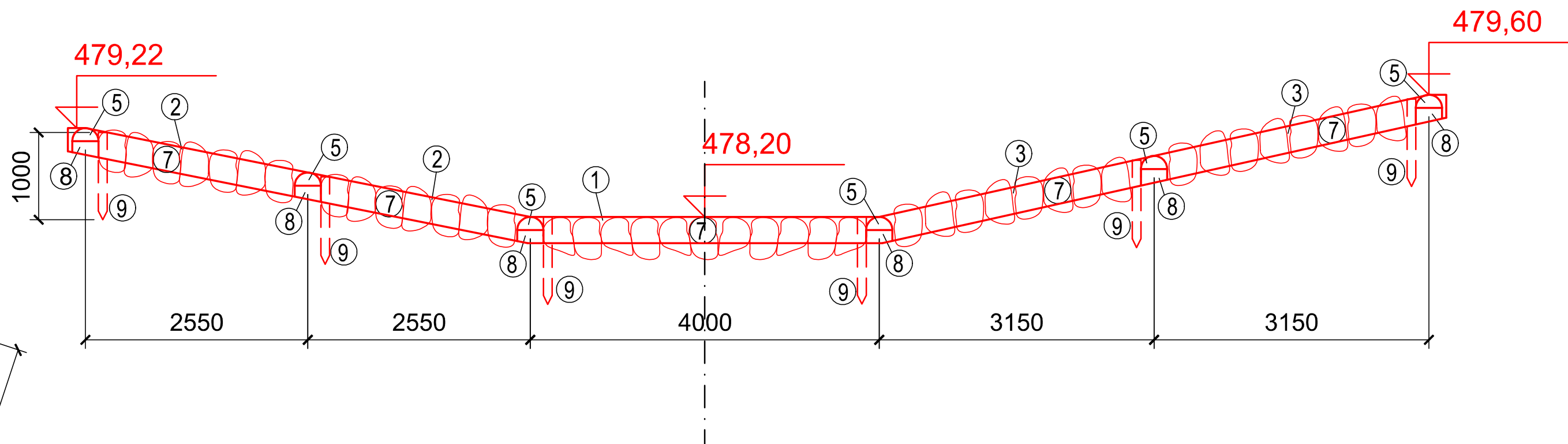
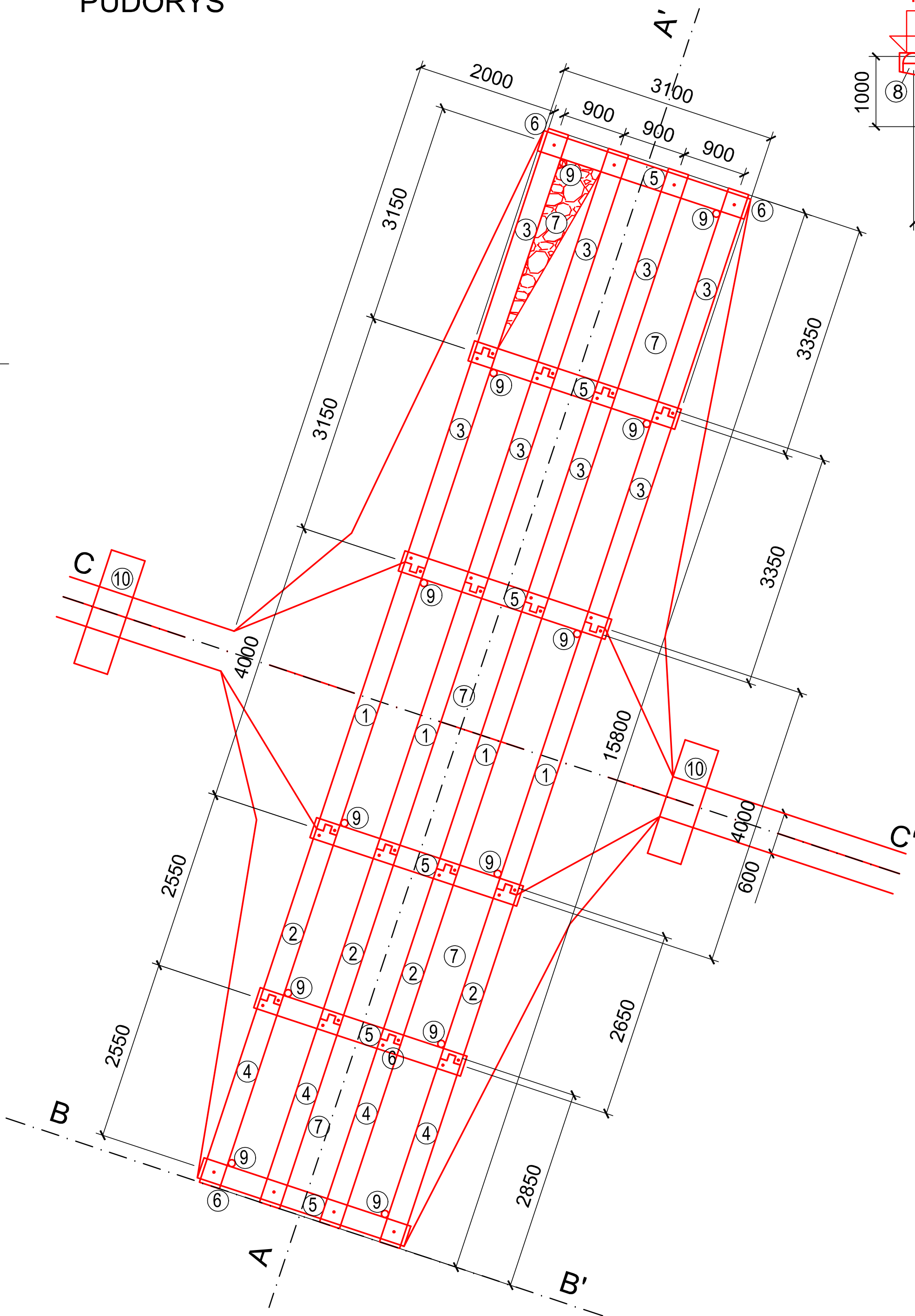
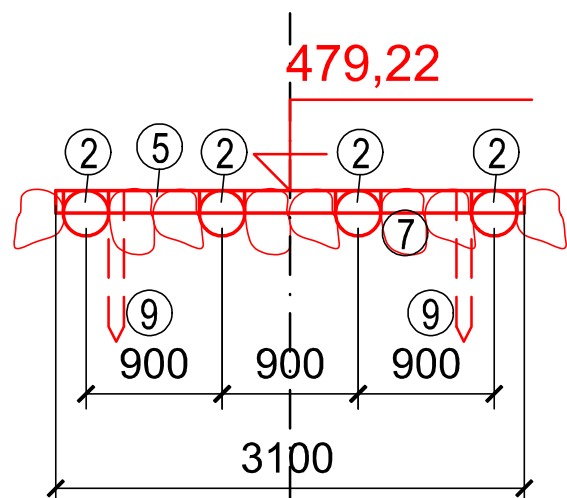


ŘEZ A-A'

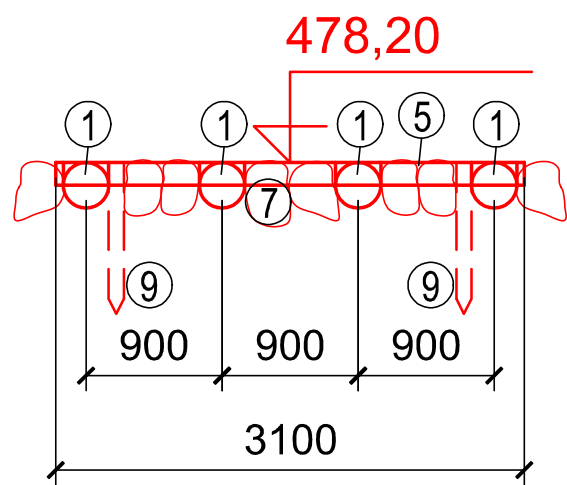
PŮDORYS



ŘEZ B-B'



ŘEZ C-C'



- ① KULATINA NEHRANĚNÁ Ø 300 (SMRK), dl. 4,0 m - 4 ks
- ② KULATINA NEHRANĚNÁ Ø 300 (SMRK), dl. 2,7 m - 4 ks
- ③ KULATINA NEHRANĚNÁ Ø 300 (SMRK), dl. 3,4 m - 8 ks
- ④ KULATINA NEHRANĚNÁ Ø 300 (SMRK), dl. 2,9 m - 4 ks
- ⑤ KULATINA HRANĚNÁ 1/2 Ø 300 (SMRK), dl. 3,1 m - 6 ks
- ⑥ DŘEVĚNÝ KOLÍK Ø 25 (DUB) dl. 300 - 40 ks
- ⑦ ROVNANINA Z LK S VYKLÍNOVÁNÍM (ŽULA, HMOTNOST 80 - 200 kg)
- ⑧ ŠTĚRKOVÝ PODSYP tl. 150 mm - FRAKCE 16-32 mm
- ⑨ PILOTA DŘEVĚNÁ Ø 100 (SMRK) dl. 1,0 m - 12 ks
- ⑩ POMÍSTNÍ ZDRSNĚNÍ DNA (VÝKRES D.4.5)

INVESTOR: POVODÍ OHŘE, s.p.	VYPRACOVAL: Ing. K. VRÁNA, Ing. M. VEJVALKOVÁ, Ing. K. VEJVALKOVÁ	KV+MV AQUA s.r.o. Dominova 2463/15 158 00 Praha 5	
KRAJ KARLOVARSKÝ	KATASTRÁLNÍ ÚZEMÍ: JEDLIČNÁ, POUSTKA U FRANTIŠKOVÝCH LÁZNÍ	DATUM: 5/2022	
IDVT (DVOREČSKÝ P.): 10221999	IDVT (LBP DVOREČSKÉHO P.): 10236164	ČÍSLO HYDROLOGICKÉHO POŘADÍ: 1-13-01-0190-0-00	STUPEŇ: DUSP + DPS
AKCE: REVITALIZACE DVOREČSKÉHO POTOKA A LBP DVOREČSKÉHO POTOKA			Č.PŘÍLOHY: D.4.4
PŘÍLOHA: PŘÍTOK DVOREČSKÉHO POTOKA SCHÉMA ZPEVNĚNÉHO PŘEJEZDU		MÉRÍTKO: 1 : 100	POČET A4: 6 A4